

СОГЛАСОВАНО

Начальник
управления образования
Администрации города Керчи
Республики Крым
Адаменко О.Ю.

« » 2023г.

СОГЛАСОВАНО

Начальник отделения ГБДД
УМВД России по г. Керчи
Леоник А.В.

« » 2023г.

УТВЕРЖДАЮ

Заведующий
Муниципального бюджетного
дошкольного образовательного
учреждения города Керчи
Республики Крым
Детский сад № 47 «Барвинок»
Овчаренко О.В.

« » 2023г.



ПАСПОРТ

ДОРОЖНОЙ БЕЗОПАСНОСТИ

Муниципального бюджетного дошкольного образовательного учреждения
города Керчи Республики Крым Детский сад № 47 «Барвинок»

г. Керчь, 2023г.

Содержание

I. Общие сведения дошкольного образовательного учреждения.

II. План-схемы дошкольного образовательного учреждения.

1. Район расположения общеобразовательного учреждения, пути движения транспортных средств и воспитанников.
2. Организация дорожного движения в непосредственной близости от образовательного учреждения с размещением соответствующих технических средств организации дорожного движения, маршруты движения детей и расположение парковочных мест.

III. Общие рекомендации пути движения транспортных средств и воспитанников при проведении дорожных ремонтно-строительных работ вблизи образовательного учреждения.

Пояснительная записка

Паспорт дорожной безопасности Муниципального бюджетного дошкольного образовательного учреждения города Керчи Республики Крым «Детский сад № 47 «Барвинок» является информационно-справочным документом, в котором отражаются сведения о соответствии данной образовательной организации, требованиям дорожной безопасности. Также устанавливаются требования, подтверждающие готовность образовательной организации обеспечивать проведение необходимых мероприятий по защите воспитанников, сотрудников и родителей, связанных с дорожно-транспортным происшествием.

Разработка паспорта дорожной безопасности осуществляется администрацией Муниципального бюджетного дошкольного образовательного учреждения города Керчи Республики Крым «Детский сад № 47 «Барвинок» с учетом настоящих требований и предложений органов государственной инспекции безопасности дорожного движения г. Керчи. Администрация образовательной организации организывает процедуру согласования паспорта дорожной безопасности с органами государственной инспекции безопасности дорожного движения и с органом Управления образования Администрации города Керчи, затем утверждает его.

І.Общие сведения

Муниципальное бюджетное дошкольное образовательное учреждение города Керчи Республики Крым «Детский сад №47 «Барвинок»

Юридический адрес: 298309, Республика Крым, г. Керчь, ул. Орджоникидзе 113

Фактический адрес: 298309, Республика Крым, г. Керчь, ул. Орджоникидзе 113

Руководитель образовательного учреждения:	<i>Заведующий</i> <u>Овчаренко Ольга Васильевна</u> Тел. (06561) 3-40-59
Ответственные работники муниципального органа образования	<i>Заместитель начальника управления образования</i> <u>Димарцо Елена Владимировна</u> Тел. (06561) 6-12-48
Ответственные от Госавтоинспекции	<i>Инспектор отдела ГИБДД УМВД РК по г. Керчи</i> <u>Ковалева Елена Михайловна</u> Тел. +79785742771
Ответственные работники за мероприятия по профилактике детского травматизма	<i>Старший воспитатель</i> <u>Гальчун Юлия Михайловна</u> Тел. (06561) 3-40-59
Начальник управления транспорта и дорожного хозяйства	<u>Зеленецкая Татьяна Сергеевна</u> Тел. (06561) 6-19-52
Начальник управления коммунального хозяйства	<u>Данильченко Максим Александрович</u>

Количество воспитанников на 01.09.2023г. - 136

Наличие уголка по БДД - имеются

Наличие класса по БДД - не имеется

Наличие автогородка (площадки) по БДД - не имеется

Наличие автобуса в образовательном учреждении - не имеется

Время занятий в образовательном учреждении:

С 7.00 до 19.00

Телефоны оперативных служб:

Пожарная часть (МЧС): т. 101;

Полиция (МВД): т. 102;

Скорая медицинская помощь: т. 103;

ГорГаз: 104.

II. План-схемы дошкольного образовательного учреждения

1. Район расположения общеобразовательного учреждения, пути движения транспортных средств и детей (обучающихся, воспитанников)

Согласно приложению №1

Пояснительная записка к схеме района расположения образовательного учреждения:

Схема представляет собой общие представления о районе расположения образовательного учреждения. На схеме обозначены наиболее частые пути движения воспитанников от дома (от отдаленных остановок маршрутных транспортных средств) к образовательному учреждению и обратно.

При исследовании маршрутов движения детей уделено особое внимание опасным зонам, где дети (воспитанники, обучающиеся) пересекают проезжие части дорог не по пешеходному переходу, а именно:

1. Район расположения образовательного учреждения определен группой жилых домов, зданий и улично-дорожной сетью с учетом остановок общественного транспорта, центром которого является непосредственно образовательное учреждение;

2. Территория, указанная на схеме, включает:

- образовательные учреждения;
- жилые дома, в которых проживает большая часть детей (воспитанников, обучающихся) данного образовательного учреждения;
- автомобильные дороги и тротуары.

3. На схеме обозначены:

- расположение жилых домов, зданий и сооружений;
- сеть автомобильных дорог;

- пути движения транспортных средств;
- пути движения детей (воспитанников, обучающихся) в/из образовательного учреждения;
- опасные участки (места несанкционированных переходов на подходах к образовательному учреждению, места имевших место случаев дорожно-транспортных происшествий с учетом детей –пешеходов и детей-велосипедистов);
- уличные пешеходные переходы;
- названия улиц и нумерация домов.

2. Схема организации дорожного движения в непосредственной близости от образовательного учреждения с размещением соответствующих технических средств организации дорожного движения, маршрутов движения детей и расположение парковочных мест

Согласно приложению 2

Пояснительная записка к схеме организации дорожного движения в непосредственной близости от образовательного учреждения:

Схема представляет собой общие представления об общеобразовательном учреждении в непосредственной близости от дорожно-транспортного движения. На схеме обозначены наиболее частые пути движения воспитанников непосредственно от дома к образовательному учреждению и обратно.

1. Схема организации дорожного движения ограничена автомобильными дорогами, находящимися в непосредственной близости от образовательного учреждения.

2. На схеме обозначены:

- здание образовательного учреждения и прилегающие автомобильные дороги и тротуары;
- уличные пешеходные переходы на подходах к образовательному учреждению;
- дислокация существующих дорожных знаков и дорожной разметки;
- другие технические средства организации дорожного движения;
- направления движения транспортных средств по проезжей части;
- направление безопасного маршрута движения детей (воспитанников, обучающихся).

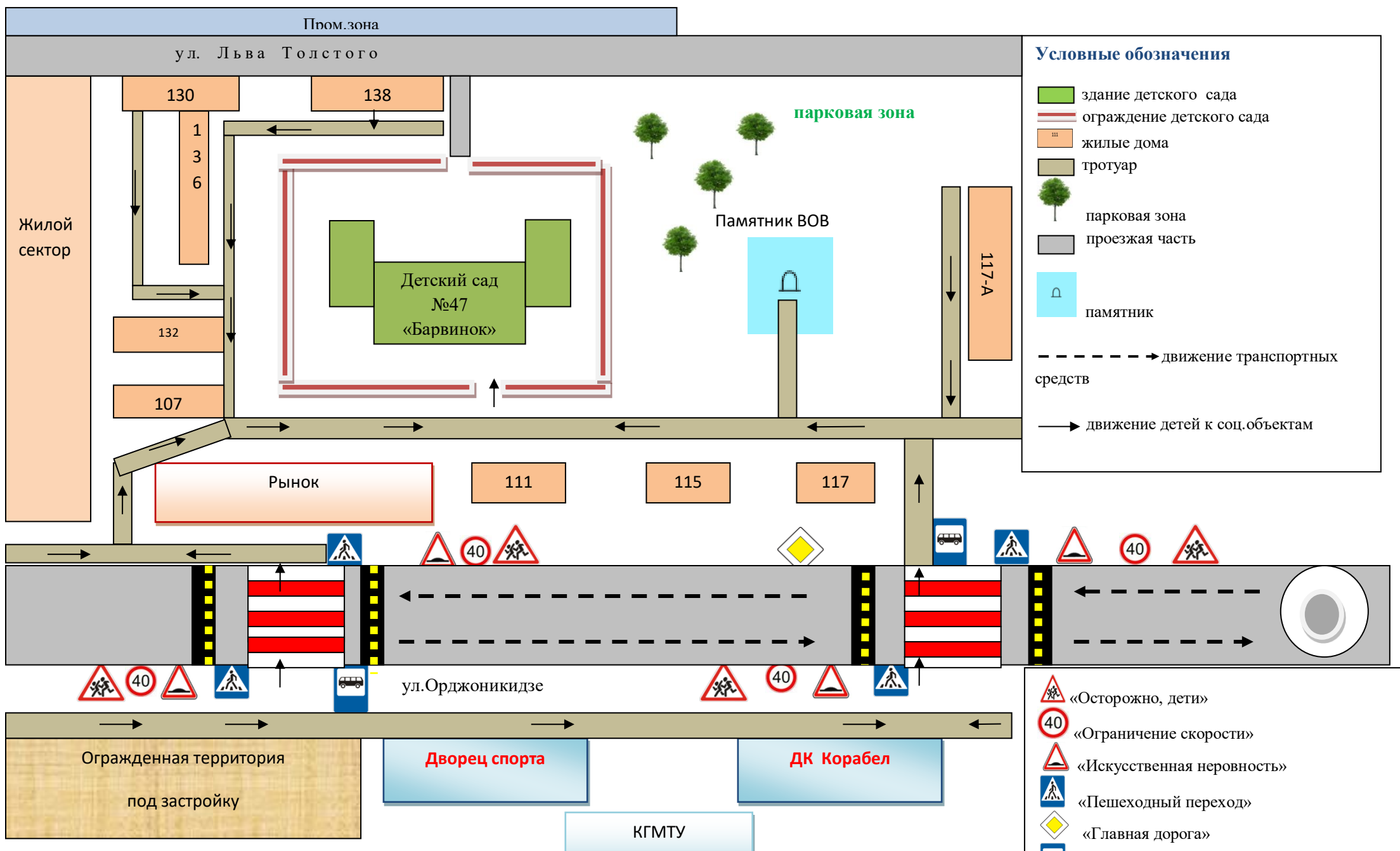
III. Общие рекомендации пути движения транспортных средств и воспитанников при проведении дорожных ремонтно-строительных работ вблизи образовательного учреждения

Администрация образовательного учреждения при проведении дорожных ремонтно-строительных работ должна заранее быть уведомлена о ремонтных работах вблизи образовательного учреждения.

1. Указывается место производства дорожных ремонтно-строительных работ.
2. Обустройство дорожными знаками и ограждениями данного места.
3. Технические средства организации дорожного движения.
4. Безопасный маршрут движения детей (воспитанников, обучающихся) к образовательному учреждению с учетом изменения маршрута движения по тротуару.

План-схема образовательного учреждения

1. Район расположения образовательного учреждения, пути движения транспортных средств и детей (воспитанников)

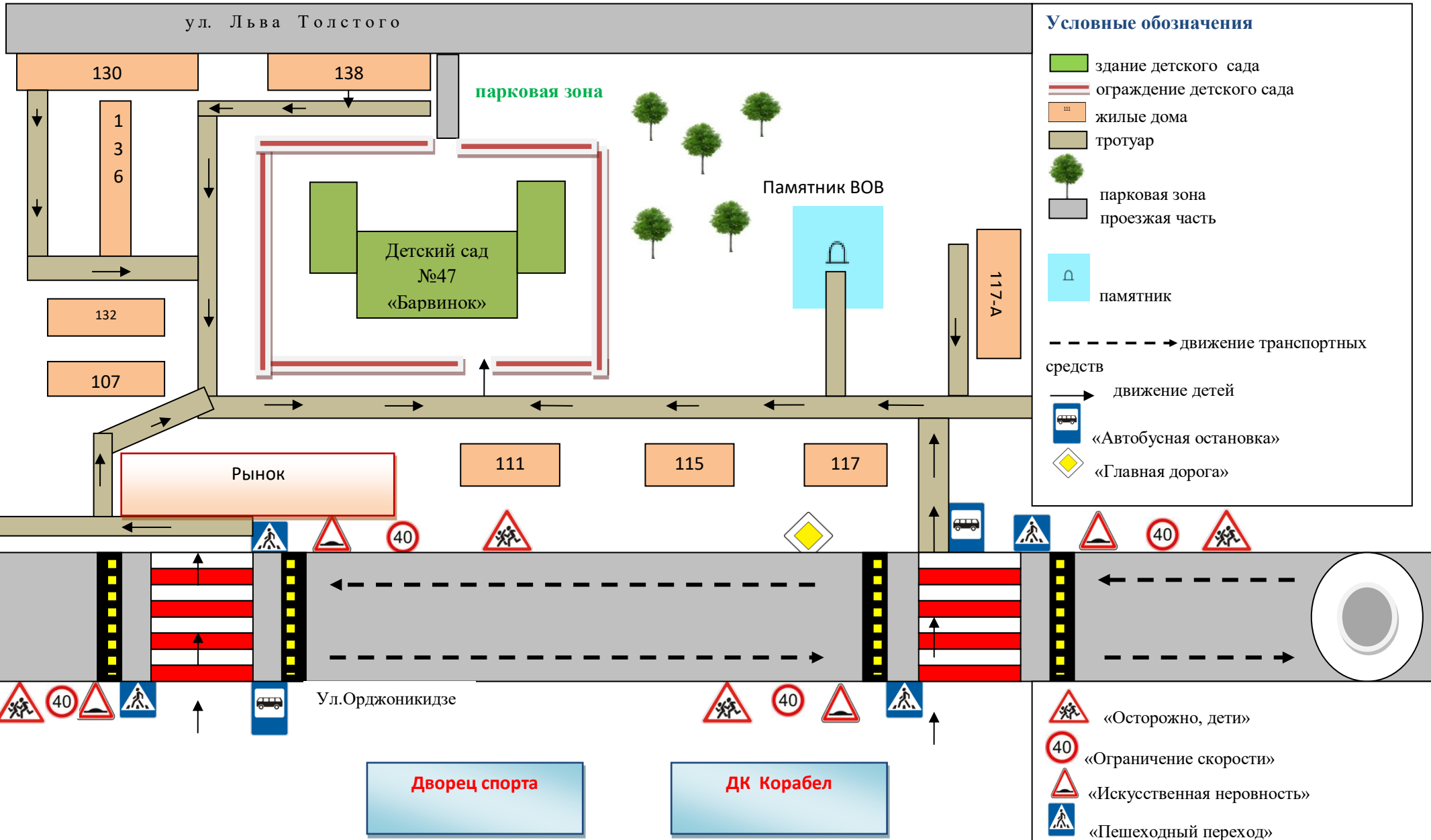


Условные обозначения

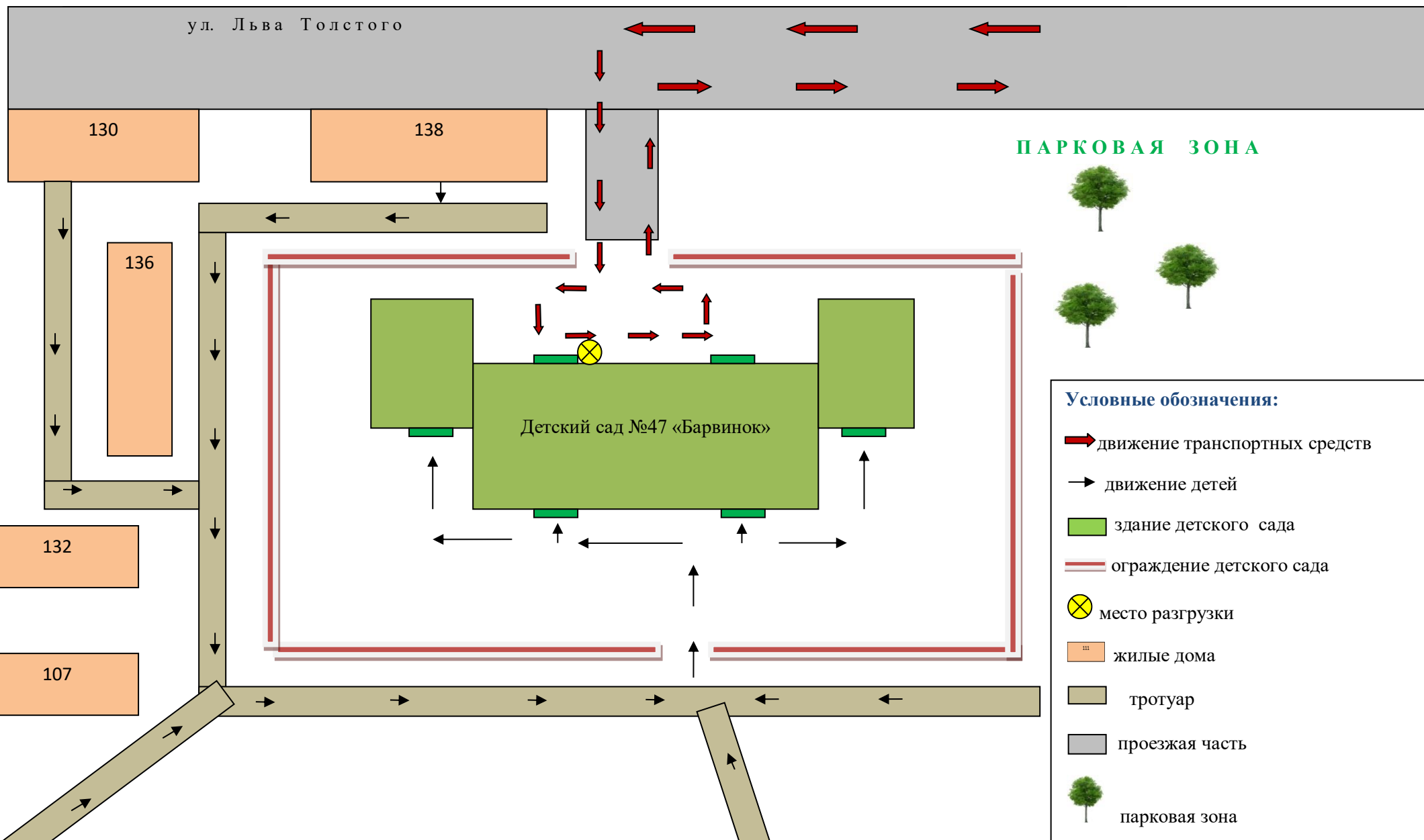
- здание детского сада
- ограждение детского сада
- жилые дома
- тротуар
- парковая зона
- проезжая часть
- памятник
- движение транспортных средств
- движение детей к соц. объектам

- «Осторожно, дети»
- «Ограничение скорости»
- «Искусственная неровность»
- «Пешеходный переход»
- «Главная дорога»

План-схема организации дорожного движения в непосредственной близости от образовательной организации с размещением соответствующих технических средств организации дорожного движения, маршрутов движения обучающихся и расположения парковочных мест



План-схема путей движения транспортных средств к местам разгрузки/погрузки и рекомендуемых безопасных путей передвижения детей на территории образовательной организации



План-схема маршрута движения организованных групп детей к соц.объектам

